Fonts naturals de la Cerdanya

Presentació

Presentem en aquest llibret un element humil del nostre territori, però d'una importància vital per a la Cerdanya.

Les fonts, d'on brolla un element imprescindible per a la vida com és l'aigua, sorgint de la generosa gran mare terra, han estat des de la prehistòria, a més de necessàries, en molts casos el motiu per a un assentament humà.

La veneració que cada poble té per les seves fonts s'ha revelat a través de la història com a lloc de trobada, de passejades, fins i tot en indrets de festa i aplecs. S'han constituït en elements on s'uneixen el factor humà i el natural en harmònica simbiosi.

La seva aigua, tal com raja, sense cap tractament artificial, ens ofereix diferents qualitats minerals específiques en cada una d'elles. Els seus entorns, deliciosos, conviden a la serenor de l'esperit, al contacte amb la natura.

La limitació d'aquesta publicació fa que tan sols hi figuri una petita mostra d'aquest important patrimoni. Us convido a descobrir-ne moltíssimes més, totes elles amb la seva personalitat, el seu marc natural, les seves llegendes, la seva melòdica sonoritat, la pau espiritual que emanen quan ens asseiem a prop seu una estona...

Joan Pous i Porta
President del
Consell Comarcal de la Cerdanya

Font de la Reina

Font
1

La Molina - Alp

La seva aigua és molt preuada per la gent de la Molina. Està localitzada sota la via del tren i s'accedeix pel camí que porta el nom de la font. És un bonic i curt sender que porta fins a ella, el qual surt de la dreta de la carretera un cop passat el pont, poc abans de la primera casa.
L'entorn i el fet de no estar arranjada li confereix un aspecte feréstec.
És un aigua d'escassa duresa, amb un contingut de calci i magnesi baix. Cal destacar la concentració elevada de sodi i clorurs més pròpia de fonts de la costa que no de muntanya.

Font de la Pia

Font
2

Masella - Alp

Situada al km 10 de la carretera que uneix l'estació d'esquí de la Molina amb la de Masella, en una zona de esbarjo i paisatge magnífic. L'espai és barrat al bestiar i presenta, a part de la font, taules de pedra. La font és feta amb blocs de pedra, d'un talús que cobreix el dipòsit, d'una gran llosa del qual surt una aixeta per on baixa l'aigua, que cau a una petita pica.

Font de Talló

Font
3

Talló - Bellver de Cerdanya

És situada darrere del turó de Monterròs, entre, per una banda, el camí que des de Bellver porta a Pi —i que arriba fins a Gósol, el vell camí de Cerdanya, rebatejat amb al nom de Ruta dels Segadors—i, per una altra, a Talló. Des de Bellver surt un camí indicat que duu fins a la font.

És una font sota una construcció de volta feta amb pedra calcària local, amb dues finestres a cada costat, sota les quals hi ha uns bancs de fusta.

Sobre la font, amb un brollador de ferro que raja contínuament, hi ha un oratori amb la reproducció de la Mare de Déu de Talló. A banda i banda hi ha unes poselles o lleixes per a flors i espelmes dels devots.

Segons la llegenda, la mare de déu va ser trobada per una ovella que contínuament burxava el terra en un mateix punt; en recuperar la imatge va brollar aigua i va néixer aquesta font, molt estimada per la gent de la Batllia.

La font de Talló és un element d'una de les tradicions més antigues de la nostra comarca, encara avui conservada, de la qual estan molt orgullosos els bellverencs. Una tradició d'un clar origen pagà que ens parla del culte a la mare terra i a la fertilitat (aigua), idea que el cristianisme va recollir i va representar en la figura de la Verge Maria.

El Dilluns de Pasqua Florida se celebra l'aplec de Talló a l'església de Santa Maria de Talló, i a la tarda una vella tradició dóna el privilegi als bellverencs de dirigir-se cap a la font travessant els prats sembrats. Després de ballar per parelles el ball pla cerdà davant de la font, de menjar coca i de veure vi dolç, es balla una corranda en cercle, agafats de les mans i girant d'esquerra a dreta per, segons la tradició, donar fertilitat. Després es repeteix la corranda enmig dels camps. La llegenda explica que, una vegada, el seu propietari no va deixar passar ni ballar les corrandes; aquell any no va collir res d'aquells camps.

Font de l'Ingla

Font
4

Vall de l'Ingla - Bellver de Cerdanya

Està localitzada al centre de la vall, al costat de la pista que remunta la vall de l'Ingla, en un eixamplament de l'espai natural on s'ha creat un espai tancat d'esbarjo, amb taules i graelles cobertes per fer foc.

La font és de factura relativament recent, amb pedra del lloc, i el seu broll raja contínuament sobre una reixa on es canalitza l'aigua fins al torrent de l'Ingla, situat al davant. Sota la font hi ha la captació de l'important doll d'aigua que nodreix Bellver. A banda i banda s'han construït uns bancs de pedra.

La font està molt ben senyalitzada i es troba en el recorregut cap al coll de Pendís (1.780 m), un dels menys elevats per sortir de la Cerdanya cap al sud.

Aquesta singularitat ha provocat que al llarg de la història hagi estat una via important de circulació. Cal destacar que la forma vall de l'Ingla és recent —no Ingla, topònim molt antic que es troba en més indrets dels Pirineus—; l'anterior de la vall era Vilavedra, de Villa Vetera 'vila vella'.

En l'actualitat aquesta via de circulació s'ha recuperat, ja que forma part del recorregut principal del Camí dels Bons homes, entre en santuari de Queralt (Berguedà) i el castell de Montsegur (País d'Olms – Arièja).

L'aigua es pot classificar de duresa mitjana, amb un residu sec baix.

Font de Pedra

Pedra - Bellver de Cerdanya

És de difícil localització si es desconeix l'indret. El camí que hi porta s'agafa des de la carretera que va de Bor a Riu de Cerdanya. A l'alçada de l'església parroquial de Pedra, surt un camí o corriol a la dreta que voreja una casa i que travessa el torrent de la Bavosa, davant del qual hi ha la font. Ubicada al mig d'una arbreda, el lloc resulta ombrívol i molt agradable.

Es tracta d'una font antiga; almenys des del 1889, com ho indica la data inscrita a la llinda del forat d'obertura del dipòsit de reserva. Aquest queda tancat per una porta de fusta.

És feta amb pedra del país i és de volta. L'aigua, natural, és regulada per un bonic brollador de bronze que s'acciona per pressió en una palanca superior que té forma de petxina; curiosament és tot ell protegit per una reixa de ferro.

L'aigua, de forta alcalinitat, ha provocat amb el temps l'aparició d'incrustacions calcàries a l'interior del dipòsit. A cada un dels costats de la font hi ha dos petits bancs de pedra.

L'aigua és d'una duresa mitjana amb gran quantitat de calci envers la quantitat de magnesi, cosa habitual en les aigües naturals; tanmateix, té un baix contingut de sodi i de potassi. El residu sec és el més baix de la zona de Bellver de Cerdanya.

Font del Puet

Font
6

Ger

Hom la troba al camí que porta el nom de la font, el qual surt del costat del dipòsit antic, al capdamunt del poble i, seguint la sèquia de la solana, s'introdueix dins de la vall del torrent de Coforn.

La font és una petita construcció de pedra del país —esquist— lligada amb ciment, de la qual surt un tub de PVC per on brolla aigua constantment, que cau en una petita pica.

Es troba enmig d'una bonica arbreda amb un entorn arranjat amb taules i bancs, per sobre del torrent de Coforn. Cal mencionar que és tradicional que el dilluns desprès de la festa major (el Roser de Ger) es faci un berenar popular. Tanmateix, és molt corrent anar-hi a buscar aigua.

L'aigua es pot classificar com a tova, amb uns baixos continguts de calci i de magnesi que la fan poc mineralitzada. El seu contingut en residu sec és molt petit, la qual cosa indica que és molt neta pel que fa als sòlids dissolts.

Font de Fontanera

Guils de Cerdanya

Està localitzada al pla de Fontanera, a la muntanya de Guils de Cerdanya, un paratge de gran bellesa, molt a prop del refugi del mateix nom, el qual és punt de sortida de les pistes d'esquí nòrdic de Guils-Fontanera.
S'hi accedeix per una pista forestal asfaltada i té a prop l'aparcament de l'estació d'esquí. A part que està equipat amb taules i bancs de granit, la zona gaudeix dels serveis que ofereix el refugi, obert tot l'any, i d'un espai pels més menuts amb gronxadors.
L'entorn és perfecte per a curtes i llargues passejades a peu durant l'estiu, i amb esquís de fons o raquetes de neu a l'hivern.

Font de la Canal

Font
8

Guils de Cerdanya

Es troba a dalt del poble i ha estat arranjada fa pocs anys. Per accedir-hi s'ha d'agafar el carrer de la Muntanya, que comença davant de l'Ajuntament, fins al final, en què, passada una placeta, es transforma en un camí un cop travessat el torrent.

La font és al costat dret del torrent de la Mata de l'Ós, adossada en una paret de contenció, de la qual surt un tub metàl·lic d'on raja contínuament aigua que cau en una pica de granit aixecada del terra per rocs del mateix material. Tot és cobert de molsa, cosa que denota la frondositat del paratge que, per trobar-se al costat del torrent, és de gran bellesa. Cal destacar-hi una vella paret que feia de dic de contenció de l'aigua del torrent, mostra de l'arquitectura de pedra seca tradicional.

És una font important, ja que dóna aigua a altres fonts del nucli. Al costat hi ha la caseta de captació. L'aigua d'aquesta font està classificada com de molt tova; la quantitat de magnesi és pràcticament menysprecable i el seu contingut de calci també és molt petit. És de baixa duresa amb poca mineralització, la qual cosa es fa evident en el poc residu sec.

Font la Font

Saneja - Guils de Cerdanya

S'ubica a la plaça del mateix nom. Es una font natural, apreciada i tradicional, feta de pedra del país relligada amb calç que brolla per un tub de PVC. Compta amb tres abeuradors de granit, un dels quals retocat amb ciment, de mides rectangulars que descansen directament a terra. La construcció, encara que austera, mostra la importància de la font. La paret frontal és feta de pedres relligades amb calç, i la coberta, per tres grans lloses de granit de les mateixes dimensions que els abeuradors que cobreixen, els quals estan separats per altres lloses de granit clavades verticalment i coronades per un bloc treballat, també de granit. Als extrems s'hi han utilitzat rocs de granit arrodonits, configurant un aspecte més rústic i diferent dels centrals.

Un detall curiós és la presència, al costat, d'una gàbia de ferrar de granit, de la qual resten tres pilars.

Font
de Sant Martí d'Aravó

Guils de Cerdanya

És situada molt a prop de la petita ermita de Sant Martí d'Aravó, enmig de les noves urbanitzacions que allà han proliferat. S'accedeix pel camí vell —camí de Sant Jaume o Ral— de Puigcerdà a Bolvir, un cop travessats el pont de Sant Martí i la cruïlla amb la carretera de Guils, es continua en direcció oest. Després de passades les primeres edificacions, a mà dreta surt un carrer que porta fins a la font. L'espai es reconeix per tenir gronxadors i una taula. La font és una petita construcció per sota del nivell del terra actual, feta de pedra local —còdols granítics de riu—, on s'observa un tub metàl·lic del qual raja aigua constantment. S'hi accedeix per un esglaó que dóna just per posar-hi els peus. L'entorn és molt agradable.

Font del Cap del Rec

Font
11

Lles

Encara que lluny del nucli del poble, es creu important incloure-la per l'afluència de públic que l'indret acull tant a l'hivern, per l'estació d'esquí nòrdic de Lles, com a l'estiu, mercès als dos refugis, el mateix de l'estació i el del Club Sant Cugat.

L'accés és fàcil, ja que la carretera asfaltada mena fins a l'estació d'esquí, i allà es troba una primera font que és seca; la verdadera font és darrere del refugi, al costat de la pista forestal que surt des d'allà en direcció al encreuament de Pollineres amb la pista que ve d'Aránser, des d'on es pot accedir als estanys de la Pera i al seu refugi guardat.

Font del Sofre

Llívia

Es localitza prop del riu d'Estaüja, a tocar el llit d'aquest curs d'aigua. S'hi accedeix per un camí que surt del coll d'Estaüja —pas natural que uneix Llívia amb Estavar—, pel costat nord del turó del Castell. Aquest camí forma part de l'antiga Strata Ceretana. A la font s'hi arriba baixant uns esglaons. La font neix d'un bloc de granit que és collat amb unes brides de ferro per preservar-lo, possiblement, d'avingudes del riu. El brollador és un tub de ferro que permet un raig continuat de l'aigua sulfurosa —detectable per la seva olor característica— que va a parar directament al torrent.

L'entorn, malgrat que no està condicionat, és pintoresc i bonic; entre els lliviencs hi ha força tradició de fer passejades estiuenques fins a aquesta font. Curiosament, l'anàlisi de la seva aigua no dóna alts continguts de sulfats. És classificada com a tova, molt baixa en alcalinitat i, conseqüentment, amb poc residu sec.



Font d'en Vigo

Martinet - Montellà-Martinet

Es troba al camí que puja cap a Montellà des de la bàscula de Martinet. El camí està indicat per un cartell de l'Ajuntament i es troba de seguida, ja que està arranjat amb baranes de fusta i porta al perímetre de la font. El lloc és agradable, amb arbreda i ben delimitat. La font és una estructura feta amb pedra del país —calcària— que envolta el bloc de roca on es disposa l'aixeta de bronze. L'aigua cau en una reixa. Dins del perímetre esmentat hi ha dues taules de pedra, així com bancs.

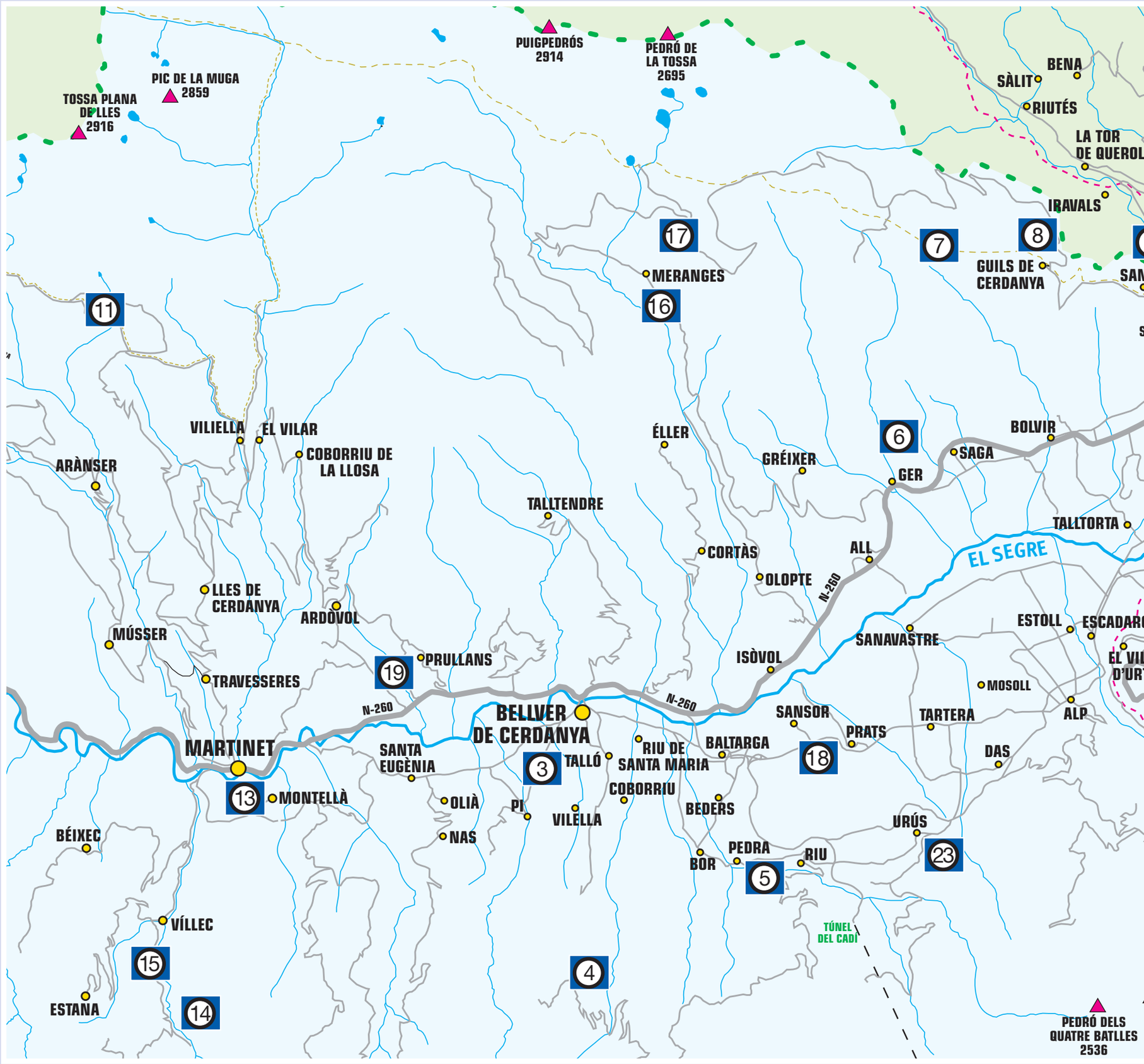
PUIGPEDRÓS
2914
PEDRÓ DE
LA TOSSA
2695
PIC DE LA MUGA
2859
TOSSA PLANA
DE LLES
2916
BENA
SÀLIT
RIUTÉS
LA TOR
DE QUEROL
IRAVALS
GUILS DE
CERDANYA
MERANGES
VILIELLA
EL VILAR
COBORRIU DE
LA LLOSA
ARÀNSER
ÉLLER
GRÉIXER
GER
SAGA
BOLVIR
TALLTENDRE
TALLTORTA
CORTÀS
ALL
EL SEGRE
OLOPTE
N-260
LLES DE
CERDANYA
ARDÒVOL
MÚSSER
ESTOLL
SANAVASTRE
PRULLANS
ISÒVOL
TRAVESSERES
MOSOLL
N-260
N-260
BELLVER
DE CERDANYA
SANSOR
TARTERA
ALP
PRATS
MARTINET
SANTA
EUGÈNIA
TALLÓ
RIU DE
SANTA MARIA
BALTARGA
DAS
MONTELLÀ
OLIÀ
PI
VILELLA
COBORRIU
BEDERS
URÚS
BÉIXEC
NAS
PEDRA
RIU
BOR
VÍLLEC
TÚNEL
DEL CADÍ
ESTANA
PEDRÓ DELS
QUATRE BATLLES
2536
3
4
5
6
7
8
11
13
14
15
16
17
18
19
23

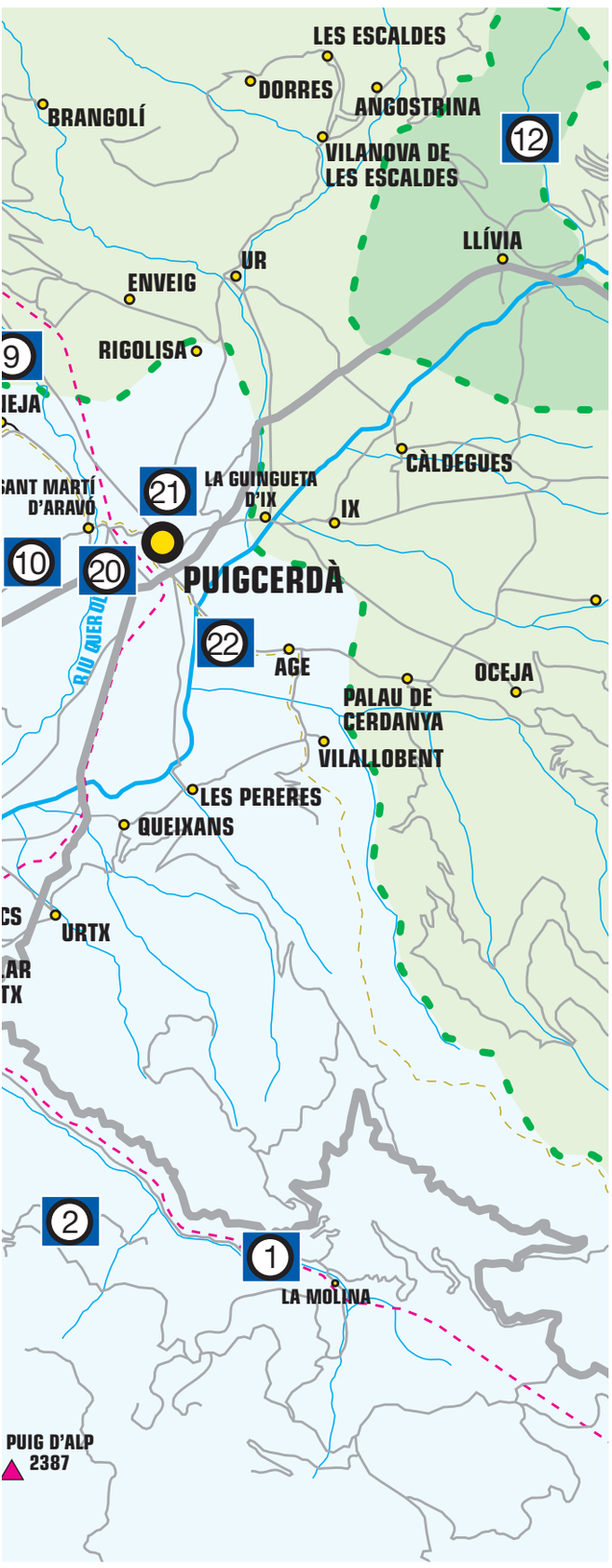

Situació

1. Font de la Reina
2. Font de la Pia
3. Font de Talló
4. Font de l'Ingla
5. Font de Pedra
6. Font de Puet
7. Font de Fontanera
8. Font de la Canal
9. La Font
10. Font de Sant Martí d'Aravó
11. Font de Cap del Rec
12. Font del Sofre
13. Font d'en Vigo
14. Font Freda
15. Font de Coll de Pallers
16. Font del Molí
17. Font de Malniu
18. Font Galera
19. Font de Sant Isidre
20. Font del Cúcuru
21. Font d'en Lleres
22. Font Vella
23. Font Freda

Font Freda

Bastanist - Montellà-Martinet

És ubicada al santuari de Bastanist, prop del torrent, seguint el camí que passa pel davant de la casa de colònies. La font s'emplaça dins d'un cobert fet de pedra del país —calcària— relligada amb ciment. El brollador, actualment, està desplaçat del seu lloc original i l'aigua cau en una pica de ciment. Sota del cobert hi ha un banc fet de pedra relligada amb ciment. L'entorn és magnífic.

Bastanist sempre ha estat relacionat amb la Mare de Déu, ja que no s'hi han localitzat vestigis de qualsevol altre tipus d'assentament. És tracta d'una de les marededéus trobades a la comarca, envoltada per una llegenda que la uneix a un boix: d'aquí el seu nom popular de Mare de Déu de Bastanist o del Boix. La llegenda té diferents versions: en una és trobada per un vailet de Víllec cap al segle VIII, encara que hi ha qui diu que va ser al segle IX; en una altra és un pastor qui la va trobar sota d'un boix, on l'havia destapada un bou. Aquell boix, segons la tradició, es va conservar molt de temps i la gent li atribuí moltes virtuts. Potser aquesta és la raó que molts pastors i gent que fan estris de fusta, com culleres, salers etc., apreciïn molt la seva fusta i sobretot la dels boixos de les rodalies del santuari. També lligat a aquest arbust hi ha la creença que les noies que volen marit van a Bastanist i "tiren el boix" a la marededéu; si la toquen es maridaran aquell any. La llegenda fa caure una nevada en ple estiu al lloc on s'aixeca el santuari.

Font de Coll de Pallers

Estana - Montellà-Martinet

És als afores del poble, al costat del camí que porta al coll de Pallers, que és una prolongació del carrer Major en direcció al Cadí.
És una font adossada a una paret seca feta amb pedra del país —calcària—, amb un broll constant que per mitjà d'un tub de ferro omple el llarg abeurador disposat en angle recte que l'envolta. Pel lloc on brolla l'aigua es va construir una volta que hauria d'estar tancada, fent les funcions de dipòsit de reserva. Davant, el terra és empedrat i s'ha condicionat amb dues taules i bancs de fusta i amb un lloc per fer foc.
L'indret és punt de partida d'excursions, escalades i travessies pel Cadí i les seves canals majestuoses.

Font del Molí

Meranges

La Font del Molí es localitza a la riba dreta del Duran, al primer revolt de la pista forestal que comunica Meranges amb Éller, un cop s'ha travessat el riu. Rep el nom pel molí situat al costat del riu, del qual encara hi ha l'edificació.

És una font arranjada recentment, ja que l'aigua sobrant de la font es glaçava durant l'hivern i inutilitzava el camí.

La font barreja elements de pedra esquistosa amb granit. És conformada per una bonica pedra de molí, del centre de la qual surt el broc pel qual raja l'aigua que cau en una pica de granit. Al costat, reciclant una vella pedra de molí, s'hi ha construït una taula. L'espai és empedrat.

Font de Malniu

Meranges

És al costat del refugi guardat de Malniu, que dóna nom al paratge. S'hi accedeix per una pista forestal que surt de Girul. És un dels espais naturals de major reclam turístic, per ser el punt de partida d'excursions d'alta muntanya i als estanys propers. Gaudeix, a part dels serveis que ofereix el refugi, de dues àrees recreatives.

La font es troba en una gran roca natural de granit, de la qual surten tres brocs, l'aigua dels quals cau en una pica construïda amb blocs tallats de granit i es canalitza fins al torrent proper.

Font Galera



Prats - Prats i Sansor

És situada al costat de l'ermita romànica de Sant Salvador de Predanies, sobre un turó al sud-oest del poble. S'hi accedeix per un camí que surt a l'esquerra de la carretera que comunica Prats amb Bellver de Cerdanya.
La font es troba sota d'un megàlit, de construcció recent, format per tres grans blocs de pedra del país —calcària i conglomerat. El seu brollador és un petit tub metàl·lic per on raja aigua constantment, que va a parar en una petita pica de pedra.
L'entorn és magnífic, ja que domina tota la plana cerdana i forma conjunt amb l'església de Sant Salvador, documentada al final del segle XII, quan consta que fou saquejada pels defensors de l'heretgia càtara. La seva darrera restauració data de principis del 1960.
El dia 6 d'agost hi té lloc l'aplec de Sant Salvador, en què hi poden fer missa l'abat de Montserrat, el de Cuixà i el bisbe d'Urgell; és tradició d'aquest dia beneir els panets, els quals es reparteixen entre els assistents, juntament amb vi.

Font de Sant Isidre

Prullans

Es troba a la dreta de la carretera que puja al poble des de la carretera nacional, en un revolt just abans d'arribar al nucli.
La font és dins d'un espai conformat per diferents elements distribuïts en esglaons, a causa de trobar-se en un vessant pronunciat. Comença per dalt amb la capella, feta amb pedra del país —calcària— i coberta amb enllosat, on es troba una imatge de sant Isidre, de la qual surten uns esglaons que en descens comuniquen amb la font, construïda també amb pedra. És inclosa dins d'una capella rectangular, coberta amb una llinda on s'indica l'any de la construcció del conjunt —1985—, a l'interior de la qual s'ubica la pica de granit on cau el raig constant d'aigua. A sobre de la llinda es troba una altra imatge del sant, aquest cop acompanyat de dos bous.

A banda i banda de la font, l'obra de pedra es perllonga, fent les funcions de banc, alhora que delimita un espai circular al seu davant.
L'entorn és guarnit amb diferents estris i màquines de pagès com arades, bravants, etc.
L'indret, enmig d'una bonica arbreda, és fresc i agradable.
L'aigua és classificada com a tova, amb baixa alcalinitat i residu sec.

Font del Cúcuru



Puigcerdà

Tal i com indica un cartell al passeig de la Sèquia, és emplaçada a l'esquerra del camí d'Enveig, al principi en un nivell inferior, on accedeix per un vial i una escala. D'allà s'inicia un torrent que descendeix cap a la plana. Es troba en un planer del terreny fet expressament i delimitat per uns murs de còdols lligats amb ciment.

La font és ubicada en una sort de capell feta igualment de còdols relligats amb ciment. Al seu bell mig hi ha una aixeta de bronze de botó de pressió frontal. A banda i banda, una paret de contenció de terres, en forma de semicercle, l'emmarca, alhora que hi permet l'existència de bancs.

És un espai ombrívol amb una bonica arbreda, on podem trobar taules i un espai per fer-hi foc. Des de sempre ha estat una font tradicional per anar a berenar, com es documenta al 1912, moment en què es realitza una important reforma de la font per tal de condicionar-la com a lloc d'esbarjo.

Font d'en Lleres

Puigcerdà

És a l'extrem del carrer del mateix nom, el qual pertany al topònim de l'indret, abans una petita vall que allà s'iniciava i actualment molt modificada pel cementiri. És una font tradicional per als vilatans, on era tradicional anar-hi a buscar aigua. Construïda amb ciment, es troba al nivell de terra adossada a una casa en un lloc ombrívol i fresc. L'aigua brolla per un tub de ferro i cau en una pica quadrada de ciment que és enfonsada al terra. L'entorn compta amb bancs i ombra.

Font Vella

Age - Puigcerdà

S’emplaça al camí que va des d’Age fins a la Guingueta d'Ix (Bourg-Madame), molt a prop del nucli. La trobem dins d’un perímetre tancat recentment arranjat. Es tracta d’un bloc de granit rectangular d’on surt un tub de ferro pel qual raja continuadament l’aigua, que cau en una pica al terra. Una tampa de ferro a l’esquerra indica la localització del dipòsit de reserva. A l’esquerra hi ha disposats quatre abeuradors. Dins del perímetre hi ha seients de formigó i taules de pedra.

Font Freda

Urús

Es troba a la sortida del poble en direcció a l'ermita de Sant Grau. És un important broll d'aigua natural canalitzada. La font és de pedra del país relligada amb ciment, que fa un únic conjunt amb el llarg abeurador on cau l'aigua. El broll d'aigua surt d'una pedra de la zona —calcària— amb un forat al mig. Al costat i dins d'un cobert de llosa d'un sol vessant hi ha el safareig, de ciment.

És una de les fonts més apreciades de la comarca i el seu entorn ha estat condicionat per a zona d'esbarjo, amb taules i bancs.
L'aigua d'aquesta font es pot classificar, dins de les aigües, d'una duresa mitjana.

Informació

OFICINA DE TURISME DE LA CERDANYA
Cruïlla N-152 amb N-260
17520 PUIGCERDÀ
Tel. 972 140 665
Fax 972 140 592
infotur@cerdanya.org
www.cerdanya.org
punt d'informació interactiu 24h

OFICINA DE TURISME D'ALP
Carrer Nord, s/n / 17538 ALP
Tel. i fax 972 89 03 85
turisme@alp2500.es

OFICINA DE TURISME DE BELLVER
Plaça Sant Roc / 25720 BELLVER
Tel. i Fax 973 510 229
www.bellver.org

OFICINA DE TURISME PUIGCERDA
Carrer Querol, 1 / 17520 PUIGCERDÀ
Tel. 972 880 542 / Fax 972 141 522
www.puigcerda.com
info@puigcerda.com

PATRONAT COMARCAL DE TURISME DE LA CERDANYA
Plaça del Rec, 5 / 17520 PUIGCERDÀ
Tel. 972 884 884 / Fax 972 882 283

PATRONATS MUNICIPALS DE TURISME:

ALP
Carrer Nord, s/n / 17538 ALP
Tel. i fax 972 89 03 85
turisme@alp2500.es

BELLVER DE CERDANYA
Plaça Sant Roc / 25720 BELLVER
Tel. i Fax 973 510 229
www.bellver.org

LLÍVIA
Carrer dels forns , 10 / 17527 LLÍVIA
Tel. i Fax 972 896 313
www.llivia.com

PUIGCERDÀ
Carrer Querol, 1 / 17520 PUIGCERDÀ
Tel. 972 880 542 / Fax 972 141 522
www.puigcerda.com
info@puigcerda.com

Realització i edició:

CONSELL COMARCAL
DE LA CERDANYA

CERDANYA
PATRONAT COMARCAL DE TURISME DE LA CERDANYA

Amb el suport i la col.laboració de:

Generalitat de Catalunya
Departament d'Industria, Comerç i Turisme

Generalitat de Catalunya
Servei d'Ocupació de Catalunya

Generalitat de Catalunya
Institut per al Desenvolupament i la Promoció de l'Alt Pirineu i Aran

Projecte confinançat per la unió Europea
Fons INTERREG III A

Unió Europea
Fons Social Europeu

Pacte Territorial per a l'Ocupació de les comarques de Girona

Pirineus CATALUNYA

CATALUNYA TURISME

Costa Brava Pirineu de Girona

Ara LLEIDA

Camí dels Bons homes

CADÍ MOIXERÓ PARC NATURAL

VIA ROMÀNICA

Ruta dels Sagrats

Camí de Sant Jaume

ASSOCIACIÓ D'HOTELS I CÀMPINGS DE LA CERDANYA

Associació de Bars i Restaurants de la Cerdanya

sinopsis.es